Aree di Emergenza

COMUNE DI TRESANA

Unione di Comuni Montana Lunigiana

2018

Introduzione

Nella tabella seguente sono elencate le aree e le strutture deputate al ricovero della popolazione in caso di eventi emergenziali.

Descrizione aree	Tipo area	Simbologia
Luoghi esenti da rischi dove la popolazione si può radunare a seguito di un evento, autonomamente o in base alle disposizioni del Sindaco.	**Aree di Attesa**	
Spazi che permettono l'allestimento di tendopoli o altre strutture temporanee per il ricovero della popolazione	**Aree di Ricovero**	
Strutture coperte, pubbliche o private, che possono ospitare, temporaneamente e previo allestimento interno, la popolazione evacuata (palestre, palazzetti, scuole …).	**Aree di Ricovero coperte**	
Spazi in grado di garantire l'allestimento di strutture campali per l'alloggio dei soccorritori e lo stazionamento delle colonne di soccorso	**Aree di Ammassamento soccorsi**	
Non si tratta di vere e proprio aree ma di strutture ricettive pubbliche o private che possono essere utilizzate per la sistemazione temporanea di una quota della popolazione (alberghi, B&B, Pensioni, Camping…)	**Strutture Ricettive**	

Benché all'interno del piano siano individuate tutte le aree necessarie alla gestione degli eventi emergenziali prevedibili, si dovrà comunque tenere conto che a causa della varietà dei fenomeni che possono verificarsi, dell'impossibilità a prevedere nel dettaglio tutti gli eventi possibili e della possibile non disponibilità temporanea delle aree censite potrà rendersi necessaria l'individuazione di nuove aree anche durante una fase emergenziale.

Si tenga conto inoltre che l'individuazione di nuove aree potrebbe rendersi necessaria anche per rimodulare le aree già attivate al fine di offrire un'assistenza coerente con le esigenze della popolazione nel caso in cui si prevedano tempi di permanenza nei campi medio lunghi.

Vademecum per l'individuazione di nuove **aree di Ricovero e/o Ammassamento** (o per implementare quelle già individuate):

1. La scelta delle nuove aree deve essere obbligatoriamente concordata con i comuni competenti territorialmente.
2. La scelta dell'area dovrà, nei limiti del possibile, seguire i seguenti criteri:
    a. Assenza di rischi e, se presenti, assoluta compatibilità con la sicurezza dell'insediamento (es. allestimento limitato ad alcuni periodi dell'anno).
    b. Vicinanza alle reti dei servizi essenziali (elettrica, idrica, telefonica, fognaria).
    c. Viabilità di accesso agevole anche per mezzi pesanti, possibilmente ridondante.
    d. Attenzione alla geografia sociale: distribuzione della popolazione, rapporto con il territorio e rapporto tra le micro comunità locali (es. economia rurale, campanilismo anche a livello di frazioni...).
    e. Esigenze economico produttive (aziende agricole, allevamenti, poli industriali).
    f. Capienza massima dell'area compresa tra 250 e 500 persone, e comunque commisurata alle esigenze del contesto socio territoriale.
    g. Evitare, per quanto possibile, spazi adibiti nell'ordinario ad attività sportive (campi di calcio o impianti sportivi in genere efficienti e in buone condizioni) o commerciali (parcheggi di centri commerciali, cinema...).
    h. Dimensionamento dell'area che tenga conto anche di un parcheggio, di spazi per eventuali servizi primari (farmacia, ufficio postale, bancomat) e quanto altro possa risultare necessario per la sicurezza e il mantenimento delle condizioni igieniche (perimetro di sicurezza incendi, recinzione, isola ecologica…).
3. Per ogni area da attivare si dovranno produrre le seguenti documentazioni:
    a. Verbale di consistenza dell'area individuata.
    b. Fotografie dell'area prima dell'allestimento.
    c. Acquisizione dei dati catastali dell'area.
    d. Eventuali altri atti necessari (es. accordo con i proprietari, esproprio…)
4. Per ogni nuova area attivata dovrà anche essere individuato il referente del Comune.

AREE DI ATTESA				
Località	***Zona***	***Latitudine***	***Longitudine***	***Codice***
Meredo	spiazzo sopra al paese	Lat. 44.217773°	Lon. 9.910270°	AP-TRE-01
Novegigola	bivio sulla SP.20	Lat. 44.222040°	Lon. 9.902064°	AP-TRE-02
Tavella	piazza	Lat. 44.230122°	Lon. 9.885161°	AP-TRE-03
Giovagallo	bivio Chiesa	Lat. 44.235285°	Lon. 9.884712°	AP-TRE-04
Bola	piazza inizio paese	Lat. 44.234870°	Lon. 9.897114°	AP-TRE-05
Groppo	spiazzo	Lat. 44.237587°	Lon. 9.906398°	AP-TRE-06
Fontanedo	spiazzo	Lat. 44.239583°	Lon. 9.913922°	AP-TRE-07
Serrapiana	piazza	Lat. 44.246294°	Lon. 9.903722°	AP-TRE-08
Careggia	piazza della Chiesa	Lat. 44.247570°	Lon. 9.911437°	AP-TRE-09
Bottria	bivio a metà paese	Lat. 44.245971°	Lon. 9.922476°	AP-TRE-10
Corneda	bivio per Giovagallo	Lat. 44.245947°	Lon. 9.931540°	AP-TRE-11
Baltrina	spiazzo	Lat. 44.240859°	Lon. 9.934946°	AP-TRE-12
Barbarasco	parch. Campo Sportivo	Lat. 44.243420°	Lon. 9.942673°	AP-TRE-13
Barbarasco	parch. Chiesa	Lat. 44.241754°	Lon. 9.945220°	AP-TRE-14
Barbarasco	parch. Via Europa	Lat. 44.239394°	Lon. 9.948951°	AP-TRE-15
Ponte di Barbarasco	bivio per Tassonarla	Lat. 44.235459°	Lon. 9.951655°	AP-TRE-16
Tassonarla	parch. Trattoria Bernardi	Lat. 44.234024°	Lon. 9.939123°	AP-TRE-17
Canala	parch. Trattoria Zini	Lat. 44.229505°	Lon. 9.940063°	AP-TRE-18
Cercò	spiazzo lungo la SP.20	Lat. 44.225698°	Lon. 9.930119°	AP-TRE-19
Camporella	bivio prima del paese	Lat. 44.252237°	Lon. 9.878394°	AP-TRE-20
Villa	bivio per cimitero	Lat. 44.256305°	Lon. 9.890930°	AP-TRE-21

Castello	spiazzo prima del paese	Lat. 44.253098°	Lon. 9.896983°	AP-TRE-22
Villecchia	parcheggio chiesa	Lat. 44.263030°	Lon. 9.881671°	AP-TRE-23
Popetto	Piazza	Lat. 44.269469°	Lon. 9.911353°	AP-TRE-24
Tresana	bivio per Castevoli	Lat. 44.254961°	Lon. 9.912292°	AP-TRE-25
Lorenzana	bivio	Lat. 44.265507°	Lon. 9.921884°	AP-TRE-26
Catizzola	spiazzo	Lat. 44.265643°	Lon. 9.936602°	AP-TRE-27

Unione di Comuni Montana
Lunigiana

AREA DI AMMASSAMENTO			
Comune di Tresana			**AA-TRE-01**
Indirizzo/Localizzazione		Scuole, Barbarasco	Lat. 44.243269° Lon. 9.942774°
Territorio di riferimento e numero di abitanti			
Proprietà		Comunale	
Destinazione d'uso in ordinario		Complesso scolastico	
Superficie		2.800 mq	
Tipo di suolo		Piastrellato	
Strutture annesse (superficie ed utilizzo)		Edificio scolastico	
Referente Area			
Riferimenti telefonici			
Dati allestimento ed accesso			
Necessità per allestimento	**Fondo**	Piastrellato	
	Fognatura	Si	
	Elettricità	Si	
	Acquedotto	Si	
	Telefonia e ADSL/Fibra	Si	
Viabilità di accesso (descrizione criticità)		Ottima	

AA-TRE-01
Tresana - Scuole Barbarasco

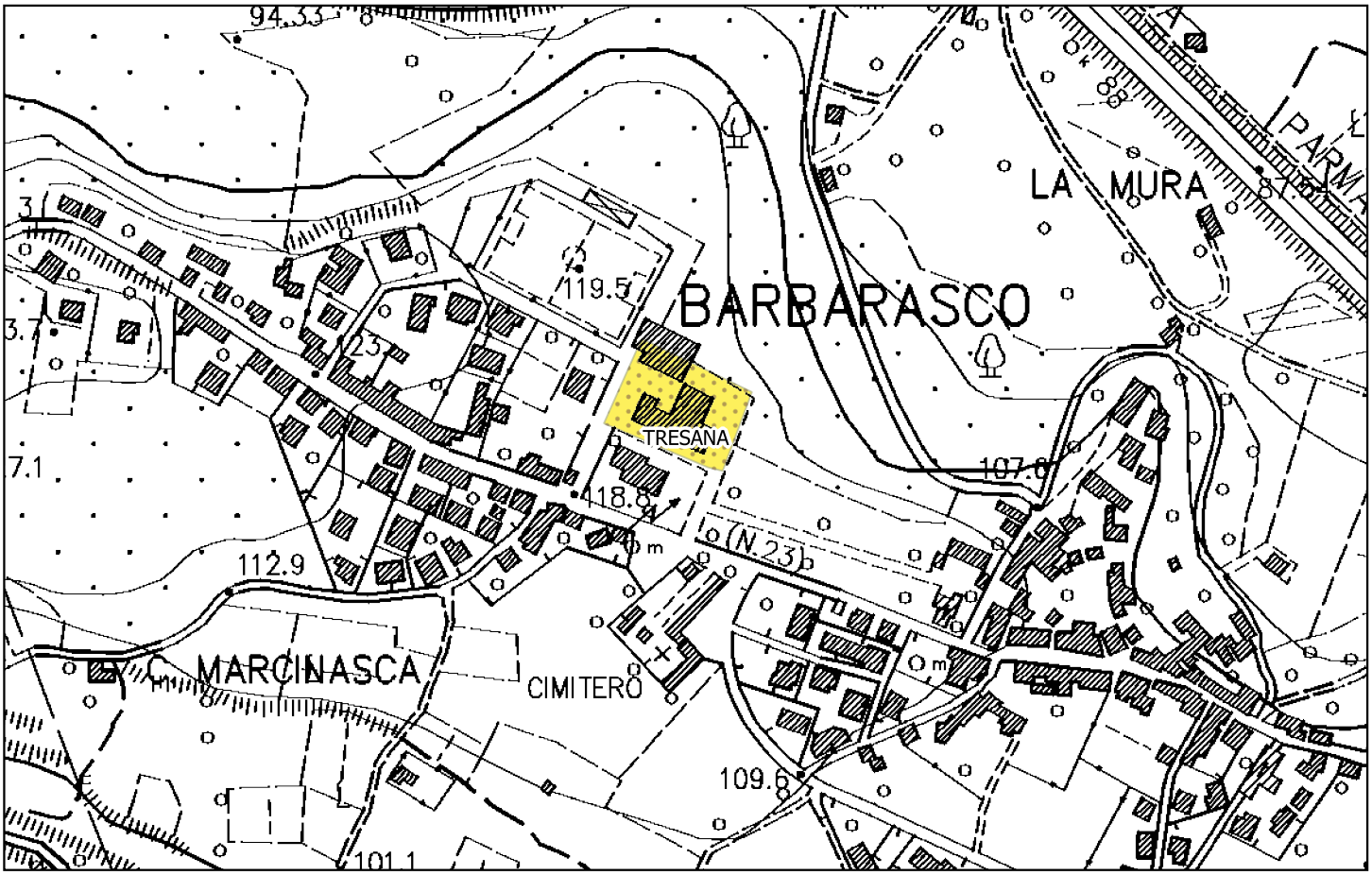



Unione di Comuni Montana
Lunigiana

AREA DI RICOVERO			
Comune di Tresana			**AR-TRE-01**
Indirizzo/Localizzazione		Loc. Bola	Lat. 44.243269° Lon. 9.898306°
Territorio di riferimento e numero di abitanti			
Proprietà		Privata	
Destinazione d'uso in ordinario		Terreno agricolo	
Superficie		1.500 mq	
Tipo di suolo		Erboso	
Strutture annesse (superficie ed utilizzo)			
Referente Area			
Riferimenti telefonici			
Dati allestimento ed accesso			
Necessità per allestimento	**Fondo**	Erboso	
	Fognatura	SI	
	Elettricità	Attrezzabile	
	Acquedotto	Si	
	Telefonia e ADSL/Fibra	Attrezzabile	
Viabilità di accesso (descrizione criticità)		Buono	

AR-TRE-01
Barbarasco - Loc. Bola

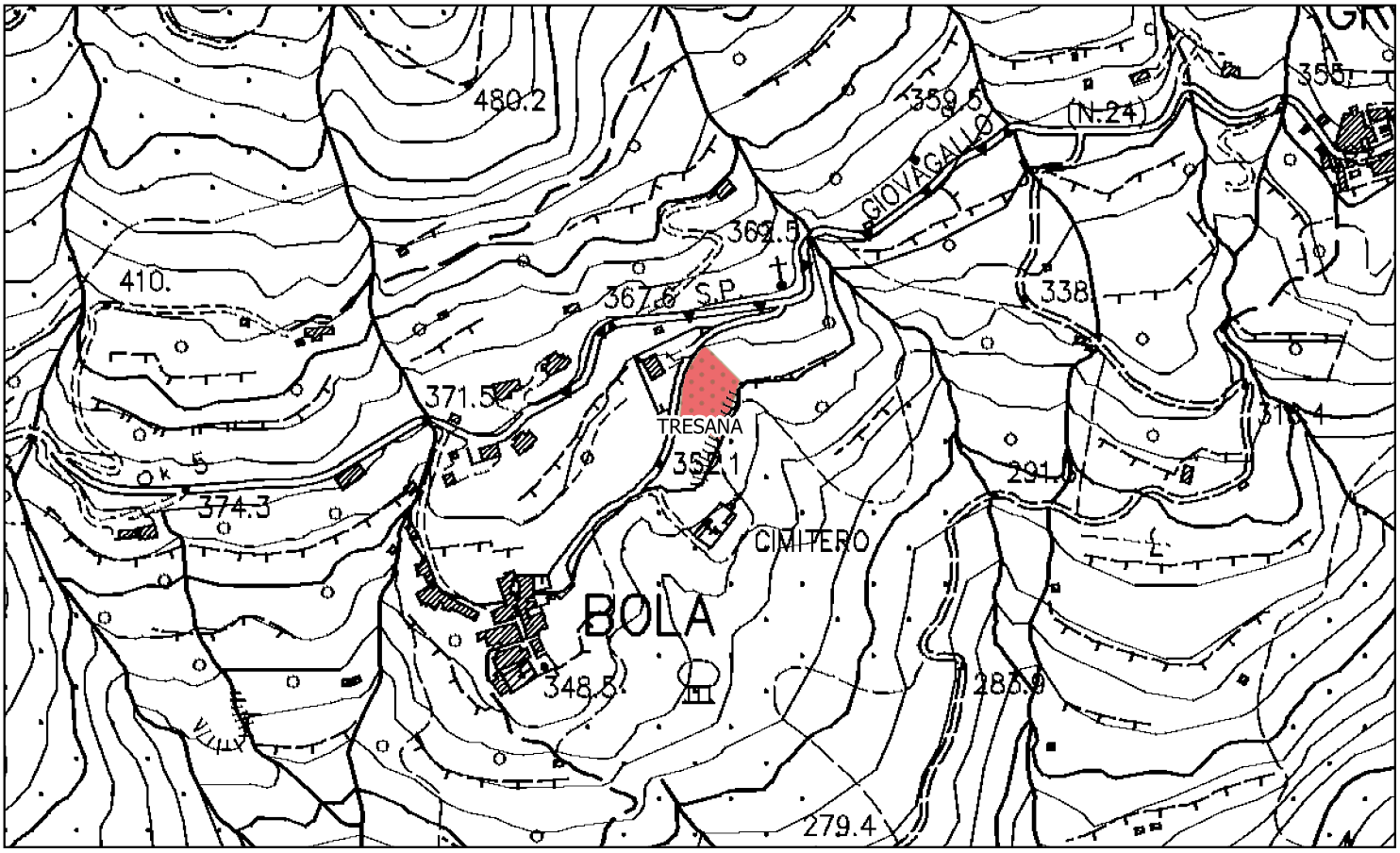



Unione di Comuni Montana
Lunigiana

AREA DI RICOVERO			
Comune di Tresana			**AR-TRE-02**
Indirizzo/Localizzazione		Loc. Camposopra	Lat. 44.221670° Lon. 9.919704°
Territorio di riferimento e numero di abitanti			
Proprietà		Pubblica	
Destinazione d'uso in ordinario		Piazza	
Superficie		300 mq	
Tipo di suolo		Asfaltato	
Strutture annesse (superficie ed utilizzo)			
Referente Area			
Riferimenti telefonici			
Dati allestimento ed accesso			
Necessità per allestimento	**Fondo**	Asfaltato	
	Fognatura	Attrezzabile	
	Elettricità	Attrezzabile a 20 mt	
	Acquedotto	Attrezzabile a 20 mt	
	Telefonia e ADSL/Fibra	Attrezzabile	
Viabilità di accesso (descrizione criticità)		Buona	

AR-TRE-02
Tresana - Loc. Campo di Sopra

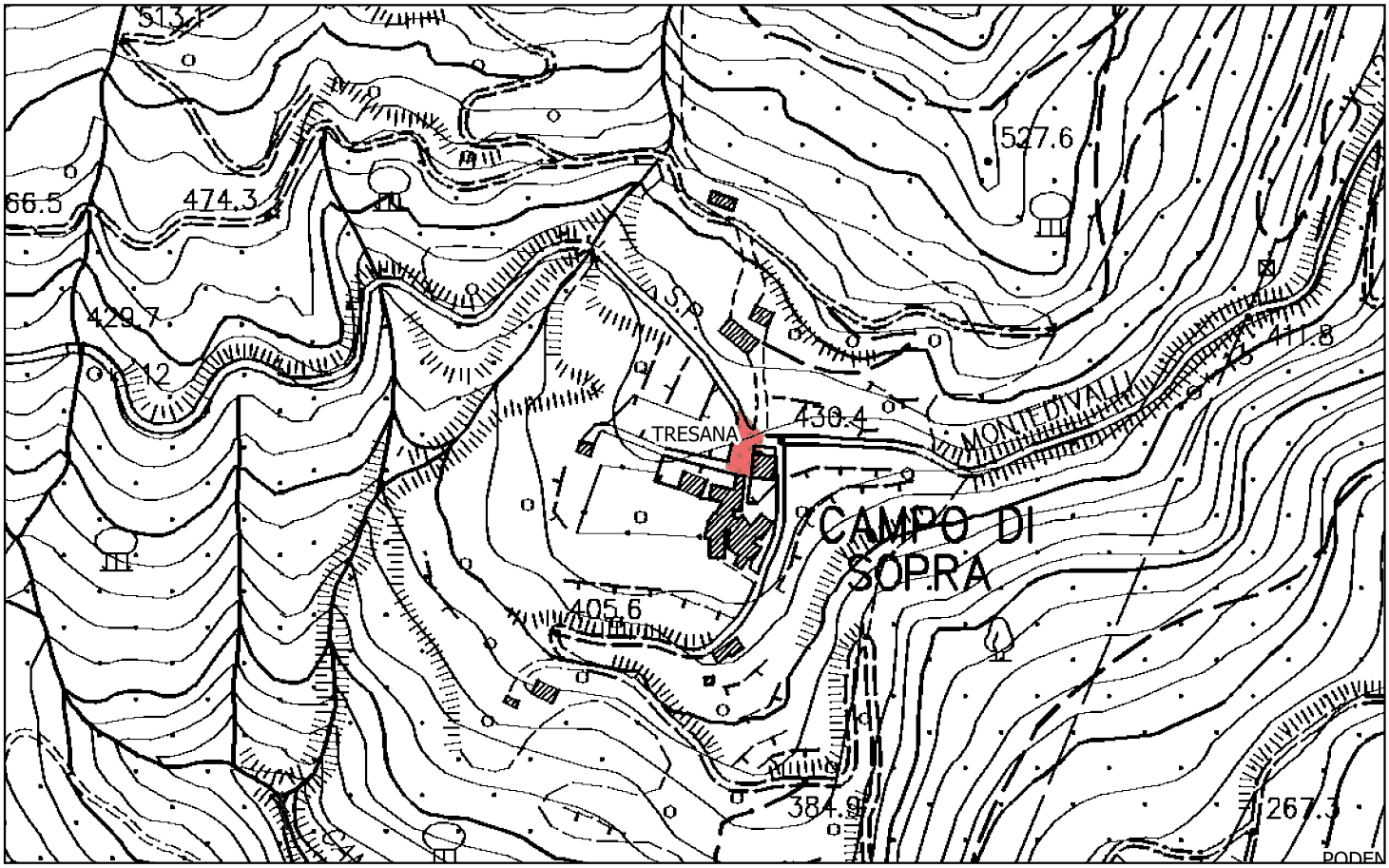



Unione di Comuni Montana
Lunigiana

AREA DI RICOVERO			
Comune di Tresana			**AR-TRE-03**
Indirizzo/Localizzazione		Loc. Villa	Lat. 44.257465° Lon. 9.890160°
Territorio di riferimento e numero di abitanti			
Proprietà		Comunale	
Destinazione d'uso in ordinario		Area manifestazioni	
Superficie		2.000 mq	
Tipo di suolo		Erboso	
Strutture annesse (superficie ed utilizzo)		Cucine e servizi igenici	
Referente Area			
Riferimenti telefonici			
Dati allestimento ed accesso			
Necessità per allestimento	**Fondo**	Erboso	
	Fognatura	Si	
	Elettricità	Si	
	Acquedotto	Si	
	Telefonia e ADSL/Fibra	Attrezzabile	
Viabilità di accesso (descrizione criticità)		Strada sterrata in salita per raggiungere l'area	

AR-TRE-03
Tresana - Loc. Villa

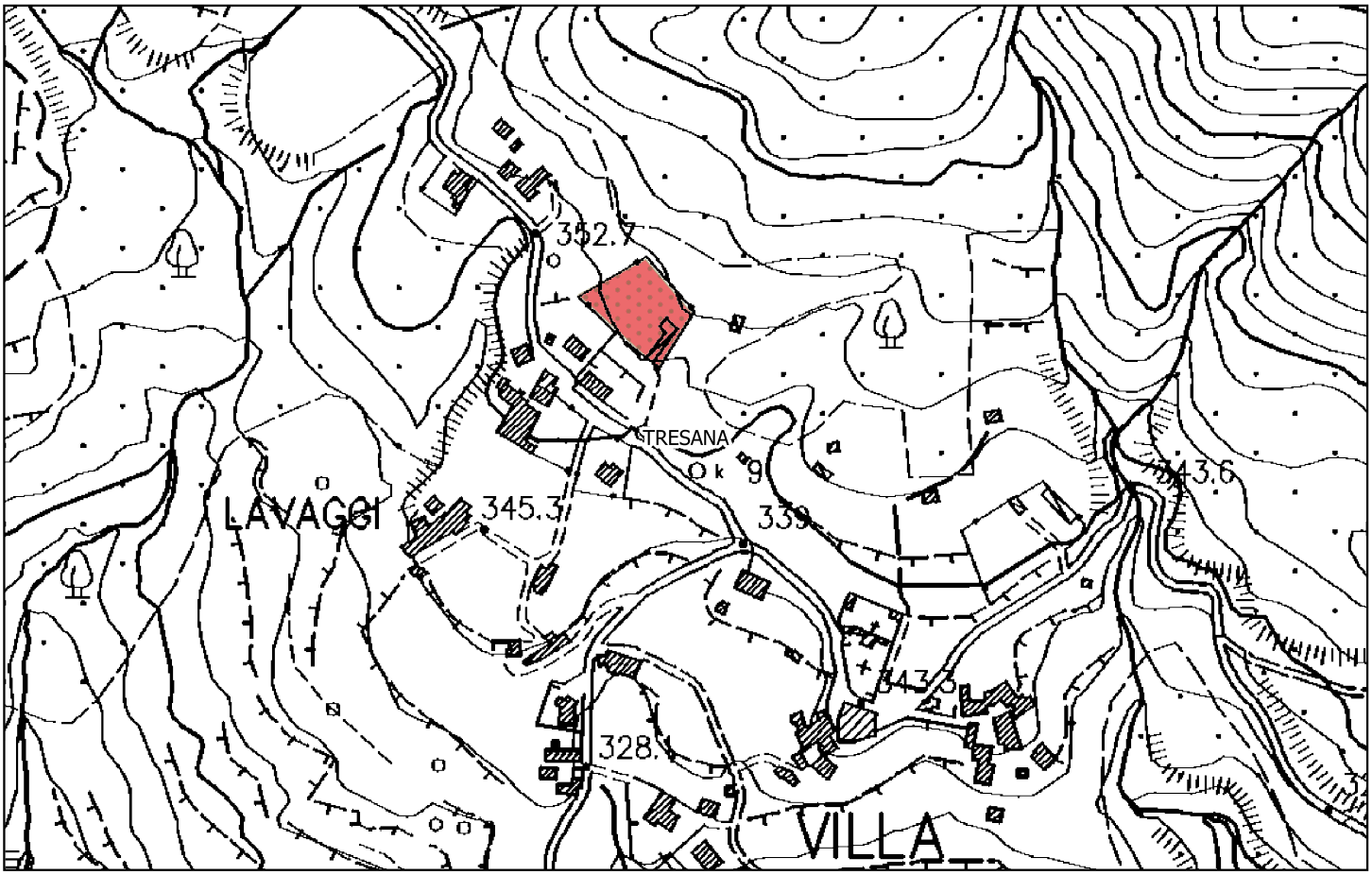



Unione di Comuni Montana
Lunigiana

AREA DI RICOVERO			
Comune di Tresana			**AR-TRE-04**
Indirizzo/Localizzazione		Loc. Tresana, cimitero	Lat. 44.253987° Lon. 9.913994°
Territorio di riferimento e numero di abitanti			
Proprietà		Pubblico	
Destinazione d'uso in ordinario		Parcheggio	
Superficie		600 mq	
Tipo di suolo		Asfaltato	
Strutture annesse (superficie ed utilizzo)			
Referente Area			
Riferimenti telefonici			
Dati allestimento ed accesso			
Necessità per allestimento	**Fondo**	Asfaltato	
	Fognatura	Si	
	Elettricità	Si	
	Acquedotto	Si	
	Telefonia e ADSL/Fibra	Attrezzabile	
Viabilità di accesso (descrizione criticità)		Buona	

AR-TRE-04
Tresana - Cimitero di Tresana

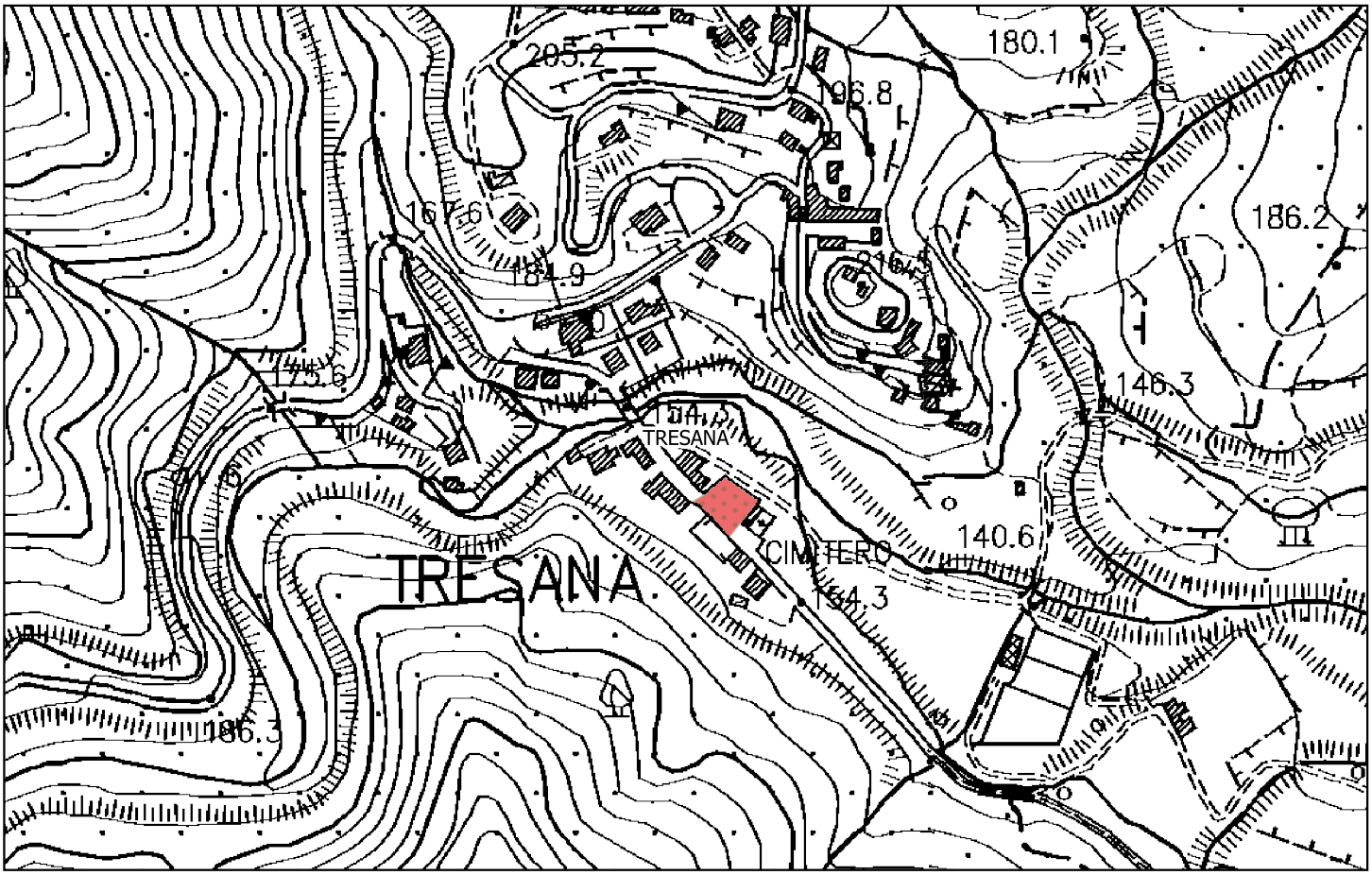



Unione di Comuni Montana
Lunigiana

AREA DI RICOVERO		
Comune di Tresana		**AR-TRE-05**
Indirizzo/Localizzazione	Parco fiera comunale, Barbarasco	Lat. 44.242519° Lon. 9.944217°
Territorio di riferimento e numero di abitanti		
Proprietà	Comunale	
Destinazione d'uso in ordinario	Area per eventi e parco	
Superficie	9.000 mq	
Tipo di suolo	Erboso	
Strutture annesse (superficie ed utilizzo)	Struttura coperta ed attrezzata	
Referente Area		
Riferimenti telefonici		
Dati allestimento ed accesso		
Necessità per allestimento – **Fondo**	Erboso con alberi	
Fognatura	Si	
Elettricità	Si	
Acquedotto	Si	
Telefonia e ADSL/Fibra	Attrezzabile	
Viabilità di accesso (descrizione criticità)	Ottima	

AR-TRE-05
Tresana - Barbarasco Parco Fiera

